

ÚZEMNÍ PLÁN DŽBÁNICE

kat. úz. Čermákovice

kat. úz. Trstěnice u Mor. Krumlova

kat. úz. Vémyslice




kat. úz. Skalice u Znojma

kat. úz. Dobelice





ZASTAVĚNÉ ÚZEMÍ

 hranice zastavěného území, k 15.5.2017




ZASTAVITELNÉ PLOCHY A PLOCHY PŘESTAVBY

 plochy bydlení, smíšené obytné, občanského vybavení, výroby a skladování
 plochy technické infrastruktury, plochy veřejných prostranství
 označení zastavitelných ploch


NÁVRHOVÉ KORIDORY

 označení koridoru pro umístění dopravní infrastruktury - cyklostezky
 koridor pro umístění dopravní infrastruktury - cyklostezky
 označení koridoru pro umístění opatření proti přívalovým vodám
 koridor pro umístění opatření proti přívalovým vodám

ZÁSOBOVÁNÍ ELEKTRICKOU ENERGIÍ

 stav návrh elektrické vedení VVN vzdušné
 elektrické vedení VN vzdušné
 trafostanice

ZÁSOBOVÁNÍ PLYNEM

 stav návrh plynové vedení STL

INFORMATIVNÍ ÚDAJE

 hranice řešeného území
 hranice katastrálních území

ZÁZNAM O ÚČINNOSTI ÚZEMNÍHO PLÁNU	
Správní orgán, který územní plán vydal:	Zastupitelstvo Obce Džbánice
Datum nabytí účinnosti:	
Pořizovatel : Městský úřad Moravský Krumlov, odbor výstavby a územního plánování	Razítko
Jméno a příjmení:	
Funkce:	
Podpis:	

TECHNICKÁ INFRASTRUKTURA - ENERGETIKA A SPOJE 1:5000

Objednatel: Obec Džbánice, Džbánice 50, 671 71 Hostěradice, IČ: 00600334
Projektant: AR projekt, s.r.o., Hvězdoslavova 29, 627 00 Brno, IČ: 63496992
Datum zpracování: 10/2017

Vypracoval: Ing. arch. Milan Hučík, autorizace č. 02 483
Ing. arch. Jana Kratochvilová, Ing. Michaela Džádková

Číslo výkř.:

I.4

